

PARLAMENTUL ROMÂNIEI  
CAMERA DEPUTAȚILOR

Biroul permanent al Camerei Deputaților

Inițiative legislative

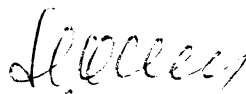
Nr. 300 din 01.09.2004

CĂTRE  
BIROUL PERMANENT AL  
CAMEREI DEPUTAȚILOR

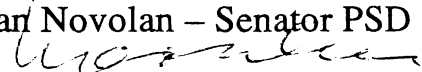
În conformitate cu prevederile art. 74 din Constituția României și ale art. 86 din Regulamentul Camerei Deputaților, vă înaintăm alăturat *propunerea legislativă privind reînființarea comunei Perșinari*, prin reorganizarea actualei comune Văcărești, județul Dâmbovița cu rugămintea de a declanșa procedura parlamentară pentru dezbateră și aprobare.

INIȚIATORI

Stan Ion – Deputat PSD



Traian Novolan – Senator PSD




Popa Virgil – Deputat PSD



Dinu Marin – Senator PSD



Calcan Valentin – Deputat PSD



## **EXPUNERE DE MOTIVE**

### **privind reînfiinarea comunei Persinari**

Satul Persinari se afla situat în câmpia înaltă Titu-Targoviste, în partea centrală a județului Dambovită, la o distanță de 20 km de municipiul Targoviste.

Este așezat aproape de cursul râului Dambovită care traversează satul pe o lungime de aproximativ 6 km și pentru traversarea caruia s-a construit un pod magistral.

Ca așezare geografică, are următoarele vecinătăți :

- la nord: satele Lucieni și Vacaresti;
- la sud : satele Cazaci , Gura-Sutii,Sperieteni ;
- la est : satele Vacaresti și Brateștii de Jos ;
- la vest : satele Sperieteni și Coboras ;

Satul datează încă din secolul al XVIII-lea , având u-se în vedere indicația cuprinsă în cartografia din anul 1810 a județului Dambovită , pag.48, numărul 88 și în care se vorbește despre satul Persinari care făcea parte din Plasa Vacarestilor :

« Biserica veche, de zid, cu hramul sfântului Ion, cu toate podoabele și vesmintele și cartile toate :209+27 de case, 360+41 de suflete bărbați,402+62 de suflete femei,romani și țigani. »

Se pare că satul, ca așezare umană , are rădăcini mult mai vechi, dovada fiind tezaurul dacic descoperit pe islazul satului și care se află la Muzeul de Istorie din București, în sala « Tezaur ».

In perioada Regulamentului Organic ,in anul 1931, au existat 2 sate :Persinari propriu –zis aflat pe malul raului Dambovita si o grupare mai mica la vreo 3 km, asezata la apus de Persinari pe raul Suta.

In situatia de clacasi , locuitorii celor doua sate puteau fi usor stramutati de pe o mosie pe alta a Vacarestilor, apoi a Balenilor, dupa cum reiese din tabelele de impropietarire din mijlocul secolului al XIX-lea (1862).

Pana in anul 1968, satul a avut o perioada indelungata statutul de comuna.In anul 1968, prin aplicarea Legii noii impartirii teritoriale , comuna Persinari s-a desfiintat si s-a unificat cu comuna Vacaresti si satele Bungetu si Bratestii de Jos, devenind comuna Vacaresti.

Populatia totala la ultimul recesament din 2002 a satului Persinari, a fost de 2.940 de locuitori, respectiv 900 de familii, populatia activa fiind de 1.500 persoane.

Numarul de locuinte este de 864.

Pe raza satului Persinari isi desfasoara activitatea un numar de 70 de agenti economici.

Locuitorii satului in mare parte se ocupa cu agricultura si cu comercializarea de cereala , sare,var. Principalele produse agricole care se obtin de locuitorii satului, in kg/ha :grau 2500, porumb5000,orz 3500,ovaz 2500.Cetateni din satul Persinari detin aprox. 20 de autocamioane de mare tonaj, 450 de camionete ARO,150 de autoturisme.

In sat exista :

- scoala si gradinita dotate corespunzator ;
- exista dispensar medical cu 2 medicii de familie si 3 cadre medii ;

- o biserica ortodoxa si un a adventista de ziua a saptea ambele avand cimitir ;

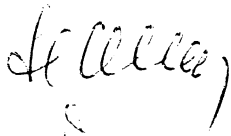
In satul Persinari exista 2 blocuri de locuinte cu 8 apartamente, 2 nivele , fara tamplarie ,parasite , ramase de la organizarea de santier pentru construirea barajului hidrotehnic.

Mentionam ca Hotararea Consiliului local al comunei Vacaresti in vederea organizarii referendumului din 18.04.2004 este pe deplin motivata de intinderea mare pe care o are comuna, de numarul mare de locuitori, iar in anul 1968 cele 3 foste comune(Vacaresti, Persinari, Bratesti) au fost unificate in mod abuziv , locuitorii lor avand preocuparii, traditii, obiceiuri diferite.


Consideram ca este pe deplin justificata obtinerea statutului de comuna a satului Persinari, aceasta ducand la buna desfasurare a actului administrativ si la o mai buna administrare si coordonare a ambelor localitati.

## INIȚIATORI


Stan Ion – Deputat PSD



Traian Novolan – Senator PSD




Popa Virgil – Deputat PSD



Dinu Marin – Senator PSD



Calcan Valentin – Deputat PSD



## SCURTA PREZENTARE A LOCALITATII PERSINARI

Localitatea Persinari are in componenta sa ,satul Persinari.

Satul Persinari se afla situat in campia inalta Titu-Targoviste in partea centrala a judetului Dambovita, la o distanta de 20 km de municipiul Targoviste, pe soseaua care leaga orasul Titu de acesta .

Localitatea este asezata aproape de cursul raului Dambovita care traverseaza satul pe o lungime de aproximativ 6 km.

Ca asezare geografica, are urmatoarele vecinatatii :

- la nord: satele Lucieni si Vacaresti ;
- la sud : satele Cazaci ,Gura-Sutii, Sperieteni ;
- la est : satele Vacaresti si Bratestii de Jos ;
- la vest : satele Sperieteni si Coboras ;

Suprafata satului este de 1679 ha ,care este structurata astfel :

- teren arabil :1.143 ha ;
- pasuni : 394 ha ;
- intravilan: 142 ha;

Populatia totala la ultimul recesament din 2002 a fost de 2940 de locuitori, respectiv 900 de familii ,populatia activa fiind de 1500 de persoane din care :

- in agricultura : 1000 ;
- in industrie :20 ;
- alta activitatii :480 ;

Pe raza satului Persinari isi desfasoara activitatea un numar de 70 de agenti economici.

Majoritatea locuitorilor lucreaza in agricultura .Principalele produse agricole, care se obtin de catre locuitorii satului in kg/ha : grau 2500, porumb 5000,orz 3500,ovaz 2500.Efectivele de animale existente in satul Persinari sunt :bovine 276, porcine 1378, ovine 45, pasari 11.228, cabaline 89, familii de albine 168.

Pe langa agricultura o alta ocupatie a locuitorilor este comercializarea de cereale, sare , var si produse de origine animaliera.

Cetatenii din satul Persinari detin aproximativ :20 autocanioane de mare tonaj , 450 camionete ARO, 150 autoturisme.

Pentru comunicatii sunt instalate 154 posturi telefonice fixe.

Infrastructura localitatii cuprinde strazi in lungime de 20 km, din care 8 km asfaltati, restul fiind strazi pietruite.

Localitatea are acces la reseaua de comunicatii prin drumul judetean Targoviste –Titu, drumul fiind modernizat si asfaltat.

## INIȚIATORI

Stan Ion – Deputat PSD

Traian Novolan – Senator PSD

Popa Virgil – Deputat PSD

Dinu Marin – Senator PSD

Calcan Valentin – Deputat PSD

**DOCUMENTAȚIE  
PENTRU  
ÎNFIINȚAREA COMUNEI  
PERȘINARI**

**JUDEȚUL DÂMBOVIȚA**



ROMÂNIA  
JUDEȚUL DÂMBOVIȚA  
COMUNA VĂCĂREȘTI  
CONSILIUL LOCAL

## HOTĂRÂRE

Privind organizarea referendumului local pentru trecerea satului Persinari la statutul de comuna

Consiliul local al comunei Văcărești, județul Dâmbovița, întrunit în ședință ordinară pe data de 23. mai 2002

Având în vedere:

-expunerea de motive initiata de un numar de cinci consilieri locali din satul Persinari, inregistrata sub nr. 3473/20.05.2002;

-rapoartele de avizare ale comisiilor de specialitate;

-prevederile Legii nr.3/24.02.2000 privind organizarea si desfasurarea referendumului ;

În temeiul art.20 si art.68 litera „c” si art.46 alin.1 din Legea nr.215/2001 privind administratia publica locala,


## HOTĂRĂȘTE:

**Art.1.**-Se aprobă organizarea referendumului local, in scopul trecerii satului Persinari la statutul de comuna la data de 25 septembrie 2002.

**Art.2.**-Cetatenii sunt chemati sa se pronunte prin „DA” sau „NU” asupra trecerii satului Persinari la statutul de comuna.

**Art.3.**-Cu ducerea la îndeplinire a prevederilor prezentei se obligă primarul localității prin compartimentele de specialitate.

VĂCĂREȘTI  
23.05.2002  
Nr.19



VIZAT PTR.LEGALITATE,  
SECRETAR  
CHITULESCU FLOAREA




ANEXA nr. 1  
la circulara Ministerului Administrației Publice  
nr. 506 IF din 17.02.2003

Model pentru Fișa privind înființarea unei comune noi

Județul DAMBOVIȚA



Vizată,



FISA  
Comunei PIERSINARI propusa pentru infiintare

A. Alcătuită din :

1. Satul – reședință al comunei propuse : PIERSINARI, preluat de la comuna/orașul VACAREȘTI
2. Satul....., preluat de la comuna/orașul .....
3. Satul....., preluat de la comuna/orașul .....ș.a.m.d.

B. Îndeplinirea condițiilor necesare pentru înființarea de comune noi, prevăzute prin Anexa nr. IV, punctul 4.0., la Legea nr. 351/2001 :

a) Condițiile prevăzute de Legea nr. 351/2001

1. Populația minimă = 1500 locuitori
2. Potențial economic care să asigure echilibrul bugetar al comunei \*)
3. Legături pe drumuri sau pe calea ferată între satul reședință de comună și celelalte sate componente \*\*\*)
4. Reducerea distanței dintre satul reședință de comună și celelalte sate componente - nr.km.
5. Spații construite pentru instituții și dotări \*\*\*\*\*)
  - primărie
  - școală primară și gimnazială
  - dispensar uman, farmacie sau punct farmaceutic
  - post de poliție
  - stație/haltă CF sau stație transport auto

b) Gradul de îndeplinire a condițiilor de către comuna propusă

2980  
Venituri \*\*) 4.950.000.000  
Cheltuieli \*\*) 4.950.000.000

Drumuri \*\*\*) 0 km  
Căi ferate \*\*\*) 0 km  
Drumuri \*\*\*\*\*) 17 km  
Căi ferate \*\*\*\*\*) 6 km

.....  
DA

.....  
DA

.....  
DA

C. Îndeplinirea condițiilor prevăzute la lit. B și de către comuna care rămâne după desprinderea comunei propuse \*\*\*\*\*)

D. Date privind referendumul :

Referendumul local a avut loc la data de 18.04.2004.... Din totalul de 6180...persoane înscrise în lista pentru referendum au participat 4069...persoane. Din totalul de ..... voturi valabil exprimate, un număr de ..... voturi au exprimat acordul pentru înființarea comunei ..... \*\*\*\*\*)

\*) În documentul justificativ se vor identifica principalele surse de venituri estimate ale comunei propuse.

\*\*\*) Se vor estima veniturile și cheltuielile necesare pentru înființarea comunei propuse și pentru funcționarea acesteia în primul an.

\*\*\*\*) În documentul justificativ se va prezenta, analitic, lungimea în kilometri a fiecărui traseu dintre satul-reședință al comunei propuse și restul satelor sale componente, atât pentru drumuri cât și pentru căile ferate. În fișă se va înscrie lungimea totală a acestor trasee, în km, separat pentru drumuri și pentru calea ferată.



\*\*\*\*\*) În documentul justificativ se va prezenta, analitic, lungimea în kilometri a fiecărui traseu dintre satul-reședință al comunei existente și restul satelor din componența sa actuală, atât pentru drumuri cât și pentru căile ferate. În fișă se va înscrie diferența în kilometri, separat pentru drumuri și pentru calea ferată, dintre suma acestor trasee și suma traseelor prevăzute la asteriscul precedent.

\*\*\*\*\*) La fiecare din spațiile construite existente pentru instituții și dotări, identificate prin documentul justificativ, se vor înscrie : anul construcției, starea de întreținere (foarte bună, bună, satisfăcătoare, rea) și suprafața utilă în mp (suprafața însumată a tuturor încăperilor măsurată la interiorul acestora).

\*\*\*\*\*) După modelul tabelului de la lit. B, se va prezenta și gradul de îndeplinire a condițiilor, prevăzute de lege, și de către comuna care rămâne după desprinderea unei comune noi.

\*\*\*\*\*) Se vor atașa copiile de pe procesele-verbale în care sunt consemnate rezultatele referendumului local, întocmite conform modelelor din anexele nr. 5 și 6 la Legea nr. 3/2000.

Primar,


  


Secretar,



Vizat,

Dir ecția teritorială de statistică



## PERȘINARI

• *Surse de venituri estimate ale comunei propuse:*

- a).-impozit pe terenuri categoria curți-construcții
- b).-impozit pe clădiri
- c).-taxe mijloace de transport
- d).-impozite venituri pe autorizații Legea 507/2002
- e).-amenzi circulație
- f).-impozite teren arabil și alte categorii
- g).-venituri din TVA,impozite pe salarii,sume defalcate ,etc.

\*\* Venituri 4 950 000 000

\*\* Cheltuieli 4 500 000 000

\*\*\* Drumuri 0 km

\*\*\* Căi ferate 0 km

****	<i>Distanțe</i>	<i>Drumuri</i>	<i>Căi ferate</i>
	Văcărești-Perșinari	7 km	0 km
	Văcărești-Bungetu	4 km	0 km
	Văcărești –Brăteștii de Jos	6 km	0 km

\*\*\*\*\**Școala generală Perșinari :*

- anul construirii –1900
- În acest interval de timp,școala a fost reparată și consolidată în nenumărate rânduri,ultim: reparație capitală fiind executată în anul 1997;
- stare de întreținere –bună
- suprafața utilă-290 m.p.

*-Dispensarul uman:*

- anul construirii-1979
- stare de întreținere-bună
- suprafața utilă-95 m.p.

*-Complex comercial P + 1*

- anul construirii-1982
- stare de întreținere –rea

Complexul comercial este propus pentru funcționare în incintă a viitoarei primării

## VĂCĂREȘTI

### \*Surse de venituri:

- a) Impozit pe terenuri categoria curți-construcții
- b) Impozite pe clădiri
- c) Taxe mijloace de transport
- d) Impozite venituri autorizații
- e) Amenzi circulație
- f) Taxe terenuri arabile și alte categorii de folosință
- g) Impozite clădiri persoane juridice
- h) Venituri din TVA ,impozite pe salarii
- i) Sume defalcate din alte venituri

\*\*Venituri 10 119 000 000

\*\*Cheltuieli 10 119 000 000

### \*\*\*Drumuri

### \*\*\*Căi ferate

****	Distanța	Căi ferate	Drumuri
	Văcărești-Văcărești	0	0
	Văcărești-Bungetu	0	4
	Văcărești-Brăteștii de Jos	6	10

### \*\*\*\*\* Primărie

Anul construirii -1982  
Stare de întreținere -bună  
Suprafața utilă -135 m.p.

#### Școala generală Văcărești

Anul construirii -1880  
Stare de întreținere-rea  
Suprafața utilă-630 m.p.

Proiect prin Banca Mondială pentru școală nouă ;lucrarea ca începe din 1.04.2003

#### Școala primară Băjești

Anul construirii -1963  
Stare de întreținere -bună  
Suprafața utilă -126 m.p.

#### Școala gimnazială Bungetu

Anul construirii -1977  
Stare de întreținere-foarte bună  
Suprafața utilă-312 m.p.

#### Școala primară Brăteștii de Jos:

Anul construirii-1936  
Stare de întreținere-bună  
Suprafața utilă-134 m.p.

*Dispensar uman Văcărești*

Anul construirii-1978

Stare de întreținere-bună

Suprafața utilă-65 m.p.

*Dispensar uman Bungetu*

Anul construirii-1992

Stare de întreținere-bună

Suprafața utilă-35 m.p.

*Dispensar uman Brăteștii de Jos*

Anul construirii-2002

Stare de întreținere-f.bună

Suprafața utilă-40 m.p.

*Postul de Poliție Văcărești*

Anul construirii-1952

Stare de întreținere-bună

Suprafața utilă-47 m.p.

*Haltă C.F.Văcărești*

Anul construirii-1910

Stare de întreținere-bună

Suprafața utilă-115 m.p.

*Haltă C.F. Brăteștii de Jos*

Anul construirii-1953

Stare de întreținere-bună

Suprafața utilă-46 m.p.

*Grădinița Văcărești*

Anul construirii-1987

Stare de întreținere-foarte bună

Suprafața utilă-164 m.p.

*Biblioteca comunală*

Anul construirii-1987

Stare de întreținere-foarte bună

Suprafața utilă- 53 m.p.

VIZAT,



**FISA**  
Comunei VACARESTI ramasa  
dupa desprinderea comunei propusa

**A. Alcatuita din:**

1. Satul-resedinta al comunei ramase: VACARESTI
2. Satul BUNGETU
3. Satul BRATESTII DE JOS

**B. a) Conditiiile prevazute de Legea nr.351/2001**

**b ) Gradul de indeplinire a conditiilor  
de catre comuna ramasa**

1. Populatia minima	4906 locuitori
2. Potential economic care sa asigure echilibrul bugetar al comunei	Venituri 10 119 000 000 Cheltuieli 10 119 000 000
3. Legaturi pe drumuri sau cale ferata intre satul de resedinta de comuna si celelalte sate componente	Drumuri Vacaresti-Bungetul – 5 km Vacaresti -Bratestii de Jos – 2,5 km Cai ferate Vacaresti-Bratestii de Jos – 5 km
4. Reducerea distantei dintre satul resedinta de comuna si celelalte sate componente-nr. km.	Drumuri Cai ferate
5. Spatii construite pentru institutii si dotarii	
-primarie	DA
-dispensar uman, farmacie sau punct farmaceutic	DA
-scoala primara si gimnaziala	DA
-post politie	DA
-statie /halta CF sau statie transport auto	DA

C. Date privind referendumul :

Referendumul local a avut loc la data de 18.04.2004 .Din totalul de 6180 persoane inscrise in lista pentru referendum au participat 4069 persoane.Din totalul de 4037 voturi valabile exprimate, un numar de 2874 voturi au exprimat acordul pentru infiintarea comunei Persinari.



SECRETAR

A handwritten signature in black ink, appearing to be "Sai", written below the word "SECRETAR".

VIZAT.

DIRECȚIA TERITORIALĂ DE STATISTICĂ



## VACARESTI

### Surse de venituri:

- a) Impozite pe terenuri categoria curti-constructii
- b) Impozite pe cladiri
- c) Taxe mijloace de transport
- d) Impozite venituri autorizatii
- e) Amenzi circulatie
- f) Taxe terenuri arabile si alte categorii de folosinta
- g) Impozite cladirii persoane juridice
- h) Venituri dinTVA, impozite pe salarii
- i) Sume defalcate din alte venituri

Venituri 10 119 000 000

Cheltuieli 10 119 000 000

### Drumuri

#### Cai ferate

Distanta	Cai ferate	Drumuri
Vacaresti-Vacaresti	0	0
Vacaresti-Bungetu	0	1,5
Vacaresti-Bratestii de Jos	5	2,5

### Primarie

Anul construirii-1982

Stare de intretinere-buna

Suprafata utila-135 m.p

### Scoala generala Vacaresti

Anul construirii 2003

Stare de intretinere –foarte buna

Suprafata utila- 700m.p

### Scoala primara Bajesti

Anul construirii -1963

Stare de intretinere – buna

Suprafata utila- 126 m.p

### Scoala generala Bungetu

Anul construirii 1977

Stare de intretinere – buna

Suprafata utila- 312m.p



**Scoala primara Bratestii de Jos**  
**Anul construirii 1963**  
**Stare de intretinere – buna**  
**Suprafata utila- 134 m.p**

**Dispensar uman Vacaresti**  
**Anul construirii 1978**  
**Stare de intretinere – buna**  
**Suprafata utila- 65 m.p**

**Dispensar uman Bratestii de Jos**  
**Anul construirii 2002**  
**Stare de intretinere – foarte buna**  
**Suprafata utila- 40 m.p**

**Dispensar uman Bungetu**  
**Anul construirii 1992**  
**Stare de intretinere – buna**  
**Suprafata utila- 35 m.p**

**Postul de Politie Vacaresti**  
**Anul construirii 1952**  
**Stare de intretinere – buna**  
**Suprafata utila- 47 m.p**

**Halta C.F Vacaresti**  
**Anul construirii 1953**  
**Stare de intretinere – buna**  
**Suprafata utila- 46 m.p**

**Gradinita Vacaresti**  
**Anul construirii 1987**  
**Stare de intretinere – buna**  
**Suprafata utila- 164 m.p**

**Gradinita Bungetu**  
**Anul construirii-1977**  
**Stare de intretinere – buna**  
**Suprafata utila- 105 m.p**

**Camin cultural Bungetu**  
**Anul construirii-1992**  
**Stare de intretinere – buna**  
**Suprafata utila- 430 m.p**

**Retea apa potabila +statie pompare**  
**Anul construirii-1977**  
**Stare de intretinere – buna**  
**Suprafata utila- 4 km**

**Retea de Gaze 3 km cu SRM si racorduri de 444 m.**  
**Retea de iluminat public-22 km**  
**Drum betonat 2,5 km Bratestii de Jos-Bungetu**


**Biserica Ortodoxa-Vacaresti recent consolidata**  
**Biserica Ortodoxa-Bratestii de Jos efectuate reparatii capitale**  
**Biserica Ortodoxa-Bungetu , constructie inceputa in anul 2000**  
**2 Bisericii Advente, 1 Biserica Reformata, 2 Bisericii Crestine dupa Evanghelie**

**Pe teritoriu comunei se afla acumularea Vacaresti si Uzina Hidrotehnica cu o putere de 2,5 MW.**

**Comuna are pe teritoriul sau Barajul Vacaresti , Barajele Bungetu 1 , 2 si Bratesti. Toate insumeaza o suprafata de 680 ha luciu de apa.**

**Pe teritoriul comunei Vacaresti se afla baza de productie a SC IULCOVER SA, unitate specializata in constructii civile.**

**Comuna dispune de Parcul Vacarestilor-suprafata de 6,5 ha.**




JUDEȚUL DÂMBOVIȚA  
CIRCUMSCRIȚIA VĂCĂREȘTI

PROCES-VERBAL  
privind rezultatele referendumului local asupra \_\_\_\_\_

1. Numărul persoanelor înscrise în lista pentru referendum	6   1   8   0
2. Numărul participanților *)	4   0   6   9
3. Numărul de buletine de vot primite pentru a fi întrebuințate	6   8   0   0
4. Numărul de buletine de vot rămase neîntrebuințate	2   7   3   1
5. Numărul voturilor valabil exprimate la răspunsul "DA"	2   8   7   4
6. Numărul voturilor valabil exprimate la răspunsul "NU"	1   1   6   3
7. Numărul voturilor nule	3   2
8. Numărul voturilor contestate	-
9. Numărul întâmpinărilor și contestațiilor primite	-
10. Numărul întâmpinărilor și contestațiilor soluționate	-
11. Expunerea pe scurt a modului de soluționare a întâmpinărilor și contestațiilor -----	_____

Președintele Biroului electoral,  
FLOREA IOXEL  
(numele, prenumele, semnătura și ștampila)



Membri:

	Numele	Prenumele	Semnătura
1.	POPESCU	MARIAN	<i>Marian Popescu</i>
2.	CURTĂȘU	NICOLAE	<i>Nicolae Curtășu</i>
3.	_____	_____	_____
4.	_____	_____	_____
5.	_____	_____	_____
6.	_____	_____	_____

\*) Numărul participanților trebuie să fie egal cu suma ce rezultă din adăugarea cifrelor de la pct. 5,6 și 7

JUDEȚUL DÂMBOVIȚA  
CIRCUMSCRIȚIA VĂCĂREȘTI  
SECȚIA DE VOTARE NR. 1


PROCES-VERBAL  
privind rezultatele referendumului local asupra \_\_\_\_\_

1. Numărul persoanelor înscrise în lista pentru referendum	1275
2. Numărul participanților *)	965
3. Numărul de buletine de vot primite pentru a fi întrebuințate	1100
4. Numărul de buletine de vot rămase neîntrebuințate	435
5. Numărul voturilor valabil exprimate la răspunsul "DA"	198
6. Numărul voturilor valabil exprimate la răspunsul "NU"	760
7. Numărul voturilor nule	17
8. Numărul voturilor contestate	
9. Numărul întâmpinărilor și contestațiilor primite	
10. Numărul întâmpinărilor și contestațiilor soluționate	
11. Expunerea pe scurt a modului de soluționare a întâmpinărilor și contestațiilor	




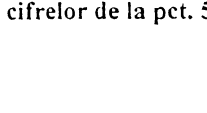

Președintele Biroului electoral,

ARMIEN PUȘCARU

(numele, prenumele, semnătura și ștampila)



Membri:

	Numele	Prenumele	Semnătura
1.	ANDREAE	IRIMITRU	
2.	ANDREACIUE I)	GITECĂGUE	
3.	CIRIĂN	STELICĂ	
4.	IANCU	DANIECĂ	
5.	NITESCU	FIMONIA	
6.			

\*) Numărul participanților trebuie să fie egal cu suma ce rezultă din adăugarea cifrelor de la pct. 5,6 și 7

JUDEȚUL DÂMBOVIȚA  
CIRCUMSCRIȚIA VĂCĂREȘTI  
SECȚIA DE VOTARE NR. 2

PROCES-VERBAL  
privind rezultatele referendumului local asupra \_\_\_\_\_

1. Numărul persoanelor înscrise în lista pentru referendum	1111
2. Numărul participanților *)	462
3. Numărul de buletine de vot primite pentru a fi întrebuințate	1200
4. Numărul de buletine de vot rămase neîntrebuințate	738
5. Numărul voturilor valabil exprimate la răspunsul "DA"	180
6. Numărul voturilor valabil exprimate la răspunsul "NU"	277
7. Numărul voturilor nule	5
8. Numărul voturilor contestate	
9. Numărul întâmpinărilor și contestațiilor primite	
10. Numărul întâmpinărilor și contestațiilor soluționate	
11. Expunerea pe scurt a modului de soluționare a întâmpinărilor și contestațiilor	

Președintele Biroului electoral \*  
Federu Ion  
(numele, prenumele, semnătura și stampila)



Membri:

	Numele	Prenumele	Semnătura
1.	MERDESCU	NICULINA	
2.	BĂZAN	RELU-AUREL	
3.	CHEREȘI	MARIANA	
4.	VĂRĂȘCANU	ELENA	
5.	MARIN	GABRIEL	
6.			

\*) Numărul participanților trebuie să fie egal cu suma ce rezultă din adăugarea cifrelor de la pct. 5,6 și 7

JUDEȚUL DÂMBOVIȚA  
CIRCUMSCRIȚIA VĂCĂREȘTI  
SECȚIA DE VOTARE NR. 3.

PROCES-VERBAL

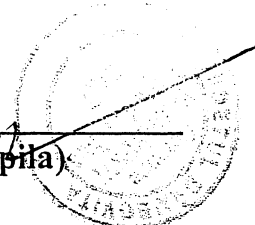
privind rezultatele referendumului local asupra

reînnoșirea com. PIERHĂTEH

1. Numărul persoanelor înscrise în lista pentru referendum	<u>1198</u>
2. Numărul participanților *)	<u>1087</u>
3. Numărul de buletine de vot primite pentru a fi întrebuințate	<u>1300</u>
4. Numărul de buletine de vot rămase neîntrebuințate	<u>213</u>
5. Numărul voturilor valabil exprimate la răspunsul "DA"	<u>1078</u>
6. Numărul voturilor valabil exprimate la răspunsul "NU"	<u>3</u>
7. Numărul voturilor nule	<u>6</u>
8. Numărul voturilor contestate	<u>    </u>
9. Numărul întâmpinărilor și contestațiilor primite	<u>    </u>
10. Numărul întâmpinărilor și contestațiilor soluționate	<u>    </u>
11. Expunerea pe scurt a modului de soluționare a întâmpinărilor și contestațiilor	<u>    </u>

Președintele Biroului electoral,

Draganțescu Doru Dan  
(numele, prenumele, semnătura și ștampila)



Membri:

	Numele	Prenumele	Semnătura
1.	<u>Draganțescu</u>	<u>Doru Dan</u>	<u>[Signature]</u>
2.	<u>Albina</u>	<u>Alina</u>	<u>[Signature]</u>
3.	<u>Draganțescu</u>	<u>Alina</u>	<u>[Signature]</u>
4.	<u>Alina</u>	<u>Elena</u>	<u>[Signature]</u>
5.	<u>Judea</u>	<u>Florina</u>	<u>[Signature]</u>
6.			

\*) Numărul participanților trebuie să fie egal cu suma ce rezultă din adăugarea cifrelor de la pct. 5,6 și 7

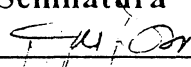

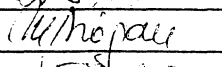

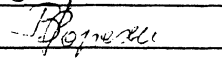
JUDEȚUL DÂMBOVIȚA  
CIRCUMSCRIȚIA VĂCĂREȘTI  
SECȚIA DE VOTARE NR. 4

PROCES-VERBAL  
privind rezultatele referendumului local asupra REÎNFIINȚĂRII  
COMUNEI PERSINARI

1. Numărul persoanelor înscrise în lista pentru referendum	1 1 0 1
2. Numărul participanților *)	1 6 2 7
3. Numărul de buletine de vot primite pentru a fi întrebuințate	1 2 0 0
4. Numărul de buletine de vot rămase neîntrebuințate	1 7 3
5. Numărul voturilor valabil exprimate la răspunsul "DA"	1 0 1 9
6. Numărul voturilor valabil exprimate la răspunsul "NU"	7
7. Numărul voturilor nule	4
8. Numărul voturilor contestate	1
9. Numărul întâmpinărilor și contestațiilor primite	1
10. Numărul întâmpinărilor și contestațiilor soluționate	1
11. Expunerea pe scurt a modului de soluționare a întâmpinărilor și contestațiilor	7

Președintele Biroului electoral,  
OPREA GHEORGHE  
(numele, prenumele, semnătura și ștampila)

Membri:

	Numele	Prenumele	Semnătura
1.	IANICU	STAN	
2.	STEFAN	NICOLAE	
3.	DRĂGAN	MARIANA	
4.	STAN	NADIA	
5.	POPESCU	NELU-BOGDAN	
6.			

\*) Numărul participanților trebuie să fie egal cu suma ce rezultă din adăugarea cifrelor de la pct. 5,6 și 7

JUDEȚUL DÂMBOVIȚA  
CIRCUMSCRIȚIA VĂCĂREȘTI  
SECȚIA DE VOTARE NR. 5

PROCES-VERBAL  
privind rezultatele referendumului local asupra \_\_\_\_\_

1. Numărul persoanelor înscrise în lista pentru referendum	995
2. Numărul participanților *)	995
3. Numărul de buletine de vot primite pentru a fi întrebuințate	1190
4. Numărul de buletine de vot rămase neîntrebuințate	770
5. Numărul voturilor valabil exprimate la răspunsul "DA"	73
6. Numărul voturilor valabil exprimate la răspunsul "NU"	7
7. Numărul voturilor nule	
8. Numărul voturilor contestate	
9. Numărul întâmpinărilor și contestațiilor primite	
10. Numărul întâmpinărilor și contestațiilor soluționate	
11. Expunerea pe scurt a modului de soluționare a întâmpinărilor și contestațiilor	

Președintele Biroului electoral,

N. ALINA DOLAN

(numele, prenumele, semnătura și ștampila)

Membri:

	Numele	Prenumele	Semnătura
1.	PETRICU	I. CONSTANTIN EDUARD	
2.	CONSTANTIN	ELENA	
3.	TUDOR	ELENA	
4.	LITA	ELENA	
5.	GERU	NICOLAE	
6.			

\*) Numărul participanților trebuie să fie egal cu suma ce rezultă din adăugarea cifrelor de la pct. 5,6 și 7




JUDEȚUL DÂMBOVIȚA  
CIRCUMSCRIȚIA VĂCĂREȘTI  
SECȚIA DE VOTARE NR. 6

PROCES-VERBAL

privind rezultatele referendumului local asupra,  
REÎNFIINȚĂRII COMUNEI PERSINARI

1. Numărul persoanelor înscrise în lista pentru referendum	500
2. Numărul participanților *)	198
3. Numărul de buletine de vot primite pentru a fi întrebuințate	600
4. Numărul de buletine de vot rămase neîntrebuințate	402
5. Numărul voturilor valabil exprimate la răspunsul "DA"	120
6. Numărul voturilor valabil exprimate la răspunsul "NU"	72
7. Numărul voturilor nule	0
8. Numărul voturilor contestate	0
9. Numărul întâmpinărilor și contestațiilor primite	0
10. Numărul întâmpinărilor și contestațiilor soluționate	0
11. Expunerea pe scurt a modului de soluționare a întâmpinărilor și contestațiilor	0

Președintele Biroului electoral  
DOVALIMA SIMONA  
(numele, prenumele, semnătura și stampila)









Membri:

	Numele	Prenumele	Semnătura
1.	PĂTULEA	MONICA	[Signature]
2.	MIHAI	IONEL	[Signature]
3.	MARCU (UTA)	ADRIANA - FLORINA	[Signature]
4.	PĂRVU	LUCRETIA	[Signature]
5.	STAN	LEON	[Signature]
6.			

\*) Numărul participanților trebuie să fie egal cu suma ce rezultă din adăugarea cifrelor de la pct. 5,6 și 7

## Legenda

-  Locuri acumulare
-  Scali generale
-  Cămine culturale
-  Sedii institutiv
-  Suprafață pășune
-  Terenuri lot folosință prin particulari

